



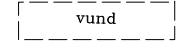


X = 6589900
Y = 5662000

LEPPEMÄRGID:

-  PLANEERITAVA ALA PIIR
-  MAAÜKSUSTE PIIRID
-  OL.OLEV ÜKSIKELAMU
EHITUSLUBA NR 22112271/12036
-  OL.OLEV KASVUHOONE
-  OL.OLEV VUNDAMENT (LAUT)

MÄRKUSED:

1. MAA-ALA PLAANI TEHNOVÕRKUDEGA JA KINNISTUPIIRIDEGA KOOSTAS FIE PRIIT KIRSIST, TÖÖ NR GD-23-46 29.12.23
2. KOORDINAADID ON L-EST 97 JA KÕRGUSED EH2000 SÜSTEEMIS.

Objekti nimi JÕELÄHTME VALD KOOGI KÜLA JÕEVESKI TN 7 MAAÜKSUSE DETAILPLANEERING	Jooniste arv 5	Joonise nr. AP-4
	Joonise sisu TUGIPLAAN	
Projekteerija VIIMSI HALDUS OÜ Reg.kood 10618178, reg.nr. EEP000176 74001 Viimsi Nelgi tee 1 tel. 6028863	Tellija: Ülle Ammusaar	Kuupäev 16.04.2024
	Planeerija: Viire Ernesaks	Töö nr. 01-24